

COMUNE DI GARRE
Piano di lottizzazione in ambito chiuso
Via Coriolano
San Giovanni Montebello
Zona C6 del PRGC

STATO DI FATTO T 2

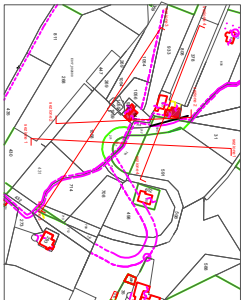
schema planimetrico sezioni 1:2.000
schema dei punti 1_1.000
sezioni 1:500

GARRE, 23/12/2021
15/09/2021

FILIPPO CANTARELLI
INGEGNERE
PROGETTAZIONE E
COORDINAMENTO
PROGETTO

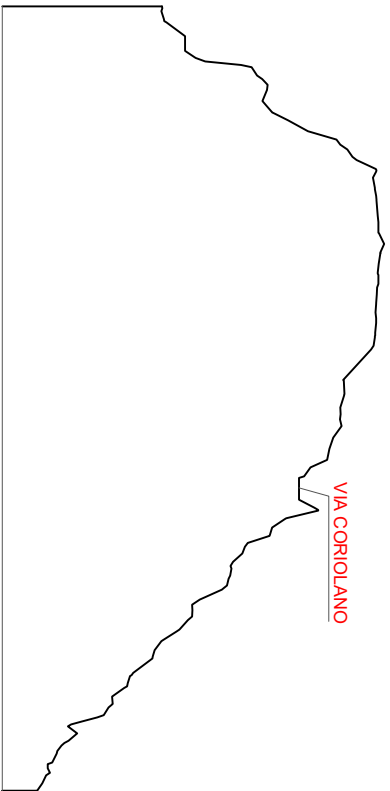


4. Area Partecipata C6 Montebello - Via Nazionale Garre, 18 - 80027 - Piedimonte Garre (CE)
390 100087 11 - telefono: 0824/860001 - fax: 0824/860002 - email: cantarelli@cantarelli.it




planimetria 1_2000

sezione 1 - progressiva 00

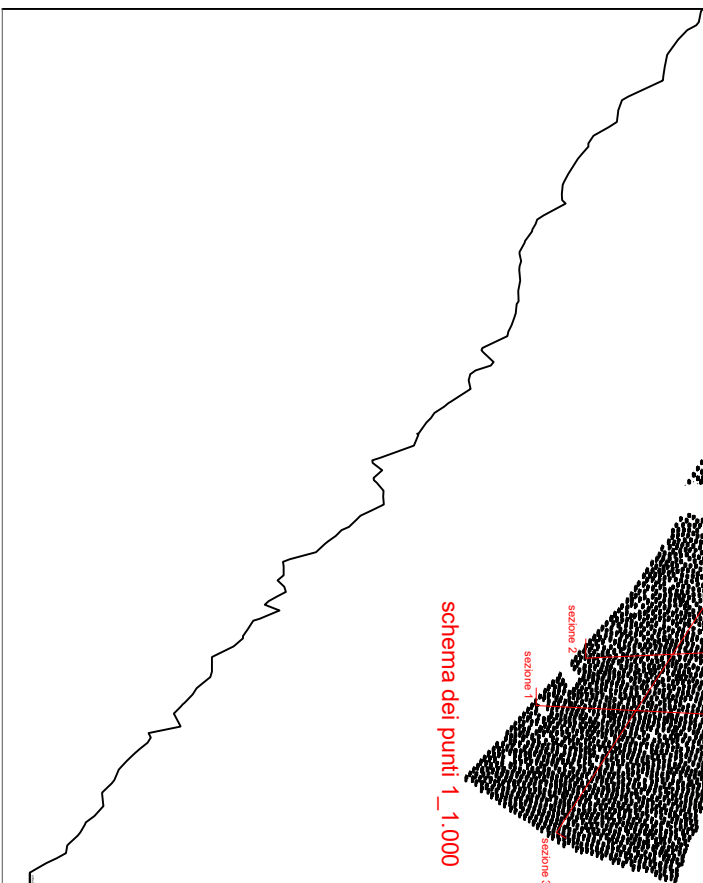


VIA CORIOLANO

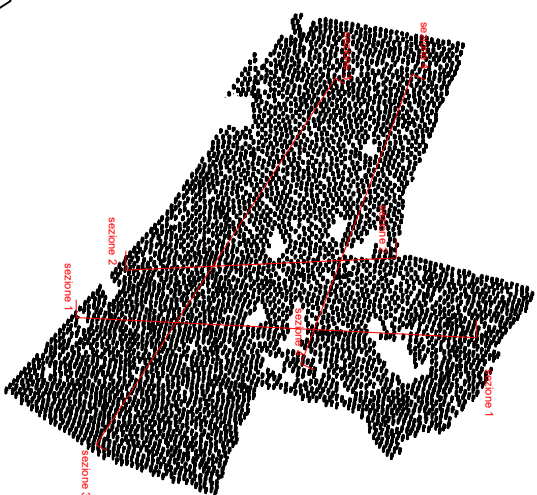
sezione 2 - progressiva 00



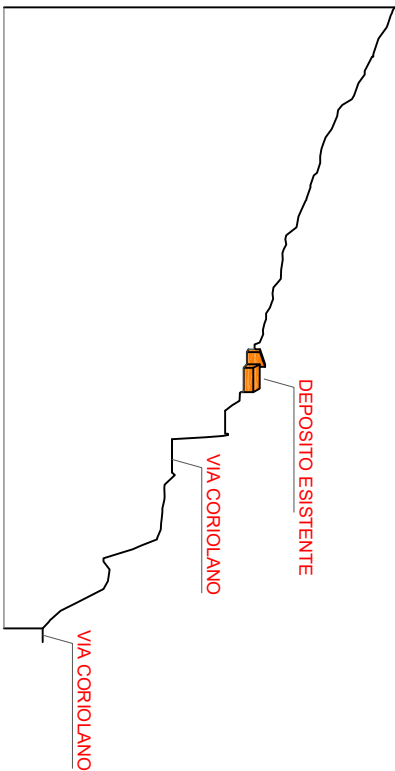
sezione 3 - progressiva 00



schema dei punti 1_1.000



sezione 4 - progressiva 00



DEPOSITO ESISTENTE

VIA CORIOLANO

VIA CORIOLANO